

- 院内新闻
- 行业动态
- 文化建设

公告信息

- 中国测绘科学研究院.. [09-16]
- 中国测绘科学研究院.. [09-08]
- 自然资源部直属企事.. [08-03]
- 自然资源部直属企事.. [07-21]
- 中国测绘科学研究院.. [05-26]
- 16号院房产招租评审.. [05-22]

专题报道

> MORE



我院GIS所召开2019年度工作总结会

发布时间:2020-01-06 14:25:05 点击: 732次



2019年12月31日，我院地图学与地理信息系统研究所在中国测绘创新基地召开2019年度工作总结会，我院副院长刘纪平、李成名以及各职能部门负责人出席会议。

会上，GIS所负责人从聚焦重点研究方向、牵头重大科研项目、科技创新、人才培养、成果转化等方面总结了全所2019年的工作成效。2019年，GIS面向测绘地理信息行业需求，围绕我院职责定位，在智慧城市、新型基础测绘、地图智能综合、国情制图、全球地名等研究方向上取得了突出进展与优异成绩；牵头申报的测绘自主可控专项获得发改委批复，在国家重点研发专项、自然科学基金项目、军民融合项目等方面也都持续有所斩获，为自然资源部的核心工作提供了有力支撑；在论文、专著、专利、软件著作权以及科技成果奖励等方面科研成果丰硕；青年人才快速成长，梯队建设更加合理；成果转化渠道更加畅通，持续反哺科技创新。在反思工作中存在不足的基础上，GIS所提出了2020年的工作思路。各重点研究方向课题负责人分别对一年来的成绩做了补充发言。

李成名充分肯定了GIS所在2019年取得的优异成绩，结合2020年的工作思路，提出了三点要求：一是要持续加大对NewMap软件、WJ-III地图工作站、IMS一体化测图系统等产品在智慧城市、第三次全国国土调查、新型基础测绘等领域的技术研发与推广转化力度，持续提升软件的品牌效应，继续完善科技成果转化经费反哺科技创新的渠道；二是要持续做好《测绘管理工作国家秘密范围的规定》的修订与释义工作；三是要在日常科研工作中，做到专心干事、牢守底线、敬畏红线。

刘纪平指出，GIS所作为院公益研究机构，职责定位是准确的，2019年的工作总结是规范的、全面的，2019年牵头的几项重大项目亮点多，代表了行业内的最高研究水平。刘纪平对GIS所未来的工作提出三点希望：一是要持续优化学科方向，注重测绘地理信息专用和公用的支撑能力；二是要加强技术融合创新，重视对自然资源立体化监测等新技术的敏感追踪；三是要继续弘扬新时代科学家精神，坚守诚信底线，并重视对项目绩效目标的考核。







会上，按照院人事考核规章制度，GIS所领导班子分别作了述职报告并接受了评测考核。

(图、文/程瑶)

..返回

【相关链接】

- 我院联合武汉大学国家重点实验室开展青年科技人员学术交流活动 [10-12]
- 第九届IUGG中委会第一次全体会议在我院召开 [10-10]
- 院党委理论学习中心组（扩大）专题学习习近平总书记在科学家座谈会上的重要讲话精.. [09-28]

- 院第十一党支部开展党内法规文件学习 [09-21] 
- 我院多支部联合开展“不忘初心、牢记使命”党课教育活动 [09-18] 
- 我院举办2020年研究生开学典礼 [09-18] 
- 习近平：在科学家座谈会上的讲话（全文） [09-12] 
- 张绍杰代表院党委看望慰问抗战老同志 [09-04] 
- 农村乱占耕地建房“八不准”系列漫画 [09-03] 

您是第 **18987338** 位访客

[关于我们](#) | [联系我们](#) | [隐私申明](#) | [网站申明](#) | [站点地图](#) | [收藏本站](#)

主管：中国测绘科学研究院 主办：中国测绘科学研究院测绘科技信息中心

地址：北京市海淀区莲花池西路28号 电话：010-63880803

网站保留所有权，未经许可不得复制、镜像 京ICP备05054422号 备案编号：京公海网安备110108001533号

COPYRIGHT(C) 2000-2016 CASM.AC.CN ALL RIGHTS RESERVED.

