

新闻动态 XINWENDONGTAI

学术沙龙

[MORE](#)

- 美国印第安纳州立大学翁齐浩博...
- 英国伦敦大学国王学院马丁教授...
- EUROSENSE公司专家来我院做学...
- 香港理工大学陈永奇、丁晓利、...
- 李德仁院士应邀来我院做信息化...
- 武汉大学测绘学院李建成教授应...
- 大地所学术沙龙
- 台湾交通大学学者做客大地所学...
- 微软陶闯博士应邀来我院讲学
- 澳大利亚昆士兰科技大学冯延明...

专题报道



【字号 大 中 小】 【打印】 【关闭】

赵文津院士、石耀林院士来我院进行学术交流

发布时间: 2006-12-16 16:44:42 点击: 607次

中国地球物理学会大陆动力学专业委员会学术报告会于2006年4月28日在我院举行。出席此次会议的有我院赵继成副院长、专业委员会主任赵文津院士、中国科学院研究生院石耀林院士、中国地质科学院马寅生研究员、北京大学蔡永恩教授、院大地测量与地球动力学研究所党亚民所长、常晓涛副研究员等十余位专家学者，我院部分科技人员和研究生也参加了学术报告会。

会议由党亚民所长主持，赵继成副院长向中国大陆动力学专业委员会的各位专家简要介绍了我院的科技发展与体制改革情况。







中国大陆动力学专业委员会常晓涛委员做了题为“测高波形重定恢复重力异常及其地球动力学应用”的专题报告，介绍了卫星测高波形重定技术在恢复海洋重力异常的应用，着重阐述了海面重力异常的动力学解释以及应用开发研究情况，并就数据源精度、动力学解释及其应用情况与各位专家进行了深入地探讨。

中国大陆动力学专业委员会主任赵文津院士做了题为“高原岩石圈研究与我国西部开发”的专题报告。作为中美国际合作项目《喜马拉雅及青藏高原深剖面 and 综合研究》的中方首席科学家，赵院士始终走在中国地质科学研究的最前沿，致力于地质科学与中国社会和经济发展相结合的研究工作。高原岩石圈是地质科学研究中最复杂的内容，涉及到诸多理论、算法与模型，就现在的研究而言存在着地质勘探结果与现代大地测量监测结果相悖的局面，赵院士从证据的可靠性、模型的准确性等方面引发大家思考，倡导大家综合不同学科知识，坚持以开放的角度去思考问题。

石耀林院士、马寅生研究员、蔡永恩教授等专家分别从地质科学的研究现状与未来以及地质科学综合性人才的培养等方面进行了探讨，与会专家学者就此问题展开热烈讨论，认为此次学术会议为不同领域的专家学者提供了一个很好的交流平台，对大陆动力学研究深入开展具有重要意义，建议适时再次举办此类报告会。

【相关链接】

国家测绘局致信感谢我院中测新图（北京）遥感技术有限责任公司出色完成抗震救灾测... [06-02]

- 我院利用卫星影像获取地震灾区地表形变结果 [06-04] 
- 鹿心社局长亲临一线，检查指导抗震救灾测绘保障工作 [05-28] 
- 西部测图工程各单位格尔木集结完毕赶赴测区 [06-02] 
- 我院广大党员积极交纳“特殊党费”支援抗震救灾 [05-26]
- 西部测图工程安全生产装上“双保险” [05-27] 
- 鹿心社局长来我院调研指导抗震救灾工作 [05-21] 
- 李维森副局长来我院调研指导抗震救灾工作 [05-22] 
- 我院测绘科技发展中心积极参加抗震救灾工作 [05-23]

您是第 1097762 位访客

COPYRIGHT (C) 2004-2006 CASM.AC.CN ALL RIGHTS RESERVED. MAIL TO WEBMASTER. 

京ICP备05054422号

中国测绘科学研究院 北京市海淀区北太平路16号 电话：68237459 制作维护：测绘科技信息中心