

首页 > 测绘新闻 > 院校

请输入关键词

大秦岭和大秦岭监测项目设计通过评审

2019-12-03 16:31:05 来源: 中国自然资源报

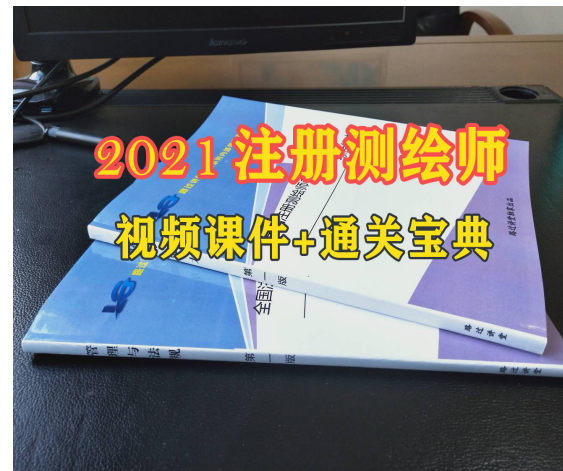
日前, 陕西测绘地理信息局牵头实施的“大秦岭自然资源状况地理国情监测”和“祁连山自然资源状况地理国情监测”项目设计在京通过了专家评审。

这两个项目均为2019年国家地理国情监测分析项目。专家组在听取项目设计思路和建设内容汇报、审阅相关资料后认为: 设计书目标和任务明确, 内容设计完整。项目在充分分析地理国情普查成果、基础性地理国情监测成果的基础上, 结合遥感影像资料和行业专题资料, 开展地表覆盖、重点要素和自然保护区、尾矿库、房屋建筑整治、移民搬迁生态修复、黑土滩退化等监测, 并开展基本统计、专题统计和人类活动与地表覆盖关系综合统计分析, 技术路线正确, 预期成果明确。任务进度安排合理, 质量控制措施得当, 可保障任务完成。

下一步, 陕西测绘地理信息局将根据专家意见与建议对项目设计进一步修改完善, 并按照自然资源部要求尽快组织实施。

声明: 中测网转载此文出于传递更多信息之目的, 并不意味着赞同其观点或证实其描述, 文章内容仅供参考。

测绘人才网		cehui8.com 中国测绘网旗下		
职位	人数	学历	工作地	企业
外业测绘技术人员	若干	大专	广东-佛山	武汉科岛地理信息工程有限公司佛山
业务主管	若干	大专	广东-佛山	武汉科岛地理信息工程有限公司佛山
项目主管	若干	本科	广东-佛山	武汉科岛地理信息工程有限公司佛山
区域项目经理	若干	本科	广东-佛山	武汉科岛地理信息工程有限公司佛山
测量总工程师	若干	本科	广东-佛山	武汉科岛地理信息工程有限公司佛山
测量测绘内业负责人	1-2人	大专	陕西-安康	陕西国信地测科技有限公司
测量测绘外业人员	3-4人	大专	陕西-安康	陕西国信地测科技有限公司
测绘工程师	7-8人	大专	江西-南昌	南昌云图测绘科技有限公司
技术支持经理	若干	本科	广东-广州	广东旭普空间信息技术产业发展有限
测绘员	5-6人		北京-昌平区	三和美(北京)生态科技研究院有限



新闻推荐

- 1 广东省事业单位2020年集中公开招聘高校应
- 2 大秦岭和大秦岭监测项目设计通过评审
- 3 黑龙江住建厅调研城市智慧管理
- 4 全国大学生GIS应用技能大赛落幕
- 5 武汉大学遥感信息工程学院代表队获第八届
- 6 武汉大学测绘学院退休老同志到武昌农讲
- 7 广西机电工业学校举行工程测量技能竞赛
- 8 国家大坝安全工程技术研究中心总工王秘学
- 9 “测大地光影, 绘锦绣城市”——武汉市测
- 10 徐开明当选武汉大学第六届“遥感杰出校

猜你喜欢

2021注册测绘师通关视频课件



中国测绘网, 测绘地理信息行业门户


关于我们 | 媒体报道 | 商务合作
中测商城 | 测绘招聘 | 图说测绘
产品中心 | 网站地图 | 寻求报道

行业门户


新闻 | 专访 | 商城 | 招聘网
规范 | 论文 | 方案 | 常用表
软件 | 案例 | 培训 | 测绘师

联系我们

电话: 020-31125106
Q Q: 214979525
邮箱: cehui8@qq.com




中国测绘网



注册测绘师

中国地理信息产业协会会员单位 中国测绘地理信息学会电子商务委员会副主任单位

测绘地理信息行业门户 -- 中国测绘网 (www.cehui8.com) Copyright@2018 版权所有 / 备案号: 粤ICP备13034189号-2 

[返回顶部](#)