



返回首页
(<http://zyhjxy.scau.edu.cn/>)

学校主页
(<http://www.scau.edu.cn/>)

院网旧版
(http://202.116.160.8/_s82/_t205/main.psp)



[首页 \(/_t634/main.htm\)](#) / [师资力量 \(/_t634/2763/list.htm\)](#) / [教授 \(/_t634/2787/list.htm\)](#)

▲ / [首页 \(/_t634/main.htm\)](#) / [师资力量 \(/_t634/2763/list.htm\)](#) / [教授 \(/_t634/2787/list.htm\)](#)

谢刚生（二级教授）

一、基本情况

谢刚生(1962—)，男，湖南省岳阳市人，华南农业大学二级教授，广东南方数码科技股份有限公司总经理。1982年考取华东地质学院（今东华理工大学）测量系。1992年于武汉测绘大学（今武汉大学）取得硕士学位。2000年享受国务院特殊津贴。1982年~2002年，在东华理工大学先后从事教学、科研与管理工作，任教授、系主任。1995年~2003年,连续三届（1995~1997年、1998~2000年、2001~2003年）荣获江西省中青年学科带头人。2005年开始受聘为华南农业大学教授。《测绘通报》、《智慧城市》等期刊编委，曾参与主持科技项目基金和国家863项目20多项，发表研究论文100余篇。先后培养博士1名，硕士研究生20余名。







二、主要社会与学术兼职

广东省测绘地理信息学会副理事长；

广东省地理信息系统与遥感协会常务理事；

师资力量

[杰出人才 \(/_t634/2786/list.htm\) »](#)
[教授 \(/_t634/2787/list.htm\) »](#)
[副教授 \(/_t634/2788/list.htm\) »](#)
[讲师 \(/_t634/2789/list.htm\) »](#)
[教辅人员 \(/_t634/2790/list.htm\) »](#)
[行政人员 \(/_t634/2791/list.htm\) »](#)
[外籍专家 \(/_t634/2792/list.htm\) »](#)

 (http://mail.qq.com/cgi-bin/aim_share?tm=mail) 书记邮箱
 院长邮箱
 书记邮箱
 院长邮箱

广东省地理信息标准化技术委员会副主任委员；
 中国测绘学会地图学与地理信息专业委员会委员；
 中国地理信息产业协会软件工作委员会副主任委员；
 广东测绘地理信息产业技术创新联盟副理事长、专家委员会委员；
 中国测绘学会智慧城市工作委员会委员；中国测绘地理信息学会科技信息网分会理事；
 《测绘通报》、《智慧城市》杂志编委

三、教育经历

1982年-1986年 大学本科 华东地质学院（今东华理工大学）测量系
 1992年-1993年工学硕士武汉测绘大学（今武汉大学）大地测量专业

四、工作经历

1982年7月-1987年7月 华东地质学院 助教
 1987年7月-1992年6月 华东地质学院 讲师
 1992年6月-1997年6月 华东地质学院 副教授
 1997年6月-2002年5月 华东地质学院 教授（系主任）
 2000年5月-至今2002年12月 广州南方测绘仪器有限公司 总工
 2002年12月-至今 华南农业大学教授

五、招生方向

测绘工程、地理信息开发与服务；

六、科研项目

空间地理信息数据加工平台：天河区科技和信息化局，2014年度科技计划项目(市级以上科技配套项目)；
云计算地理信息平台：广东省经济和信息化委，2015年省级信息产业发展专项资金（物联网技术应用等专题）；
智慧城市地理信息平台：天河区科技和信息化局，2014年度科技计划项目；

七、论著一览

《数字化成图理论方法与实践》，谢刚生副主编，西安地图出版社，出版时间：2008年6月；
 《数字化成图原理与实践》谢刚生，邹时林编著页数:280,出版社:西安市西安地图出版社,出版日期:2000年6月；

《测量学》主编李秀江,副主编谢刚生、齐建国, 中国农业出版社,出版日期: 2007年;
韶山市群众路线时空服务平台的设计与实现[J],谢辉荣, 谢刚生（通讯作者）, 贺佑, 等.《地理信息世界》,出版时间: 2016.4.
一体化空间信息集成交互平台的关键技术与应用.梁哲恒, 谢辉荣, 谢刚生. 2015 广东省人民政府颁发的广东省科学技术奖励三等奖.
《于GIS和RS的信阳市可利用土地资源空间分布研究》王丽;谢刚生;陈维丽;曲新星;鲁东大学学报(自然科学版),2019
基于Android的农产品信息服务系统设计与实现,李慧;叶云;谢刚生;中国农业信息,2016年;
基于RM-ODP的模型复用框架OMRF,于海龙, 刘丽萍, 邬伦, 谢刚生,计算机应用研究2008年;
GIS中线元的误差熵带研究, 李大军, 龚健雅, 谢刚生, 杜道生, 武汉大学学报(信息科学版), 2002年;
GIS中面元的误差熵模型,测绘学报,李大军,龚健雅,谢刚生,杜道生,2003年;
熵理论在确定点位不确定性指标上的应用, 测绘学院学报, 李大军,龚健雅,谢刚生,杜道生, 2002年;
GIS中线元的熵不确定带研究,中国图象图形学报,李大军,龚健雅,谢刚生,杜道生, 2002年;
室内全景影像成果坐标统一技术路线研究,数字技术与应用,刘小芬;谢刚生;王丹丹;隆少秋;《测绘通报》2019年;
时空大数据交换系统的设计与实现,数字技术与应用,测绘学报,侯淑芬;钟勇;谢刚生;2019年;
不同尺度域的欠发达地区人口空间结构演变,测绘通报,王丽;谢刚生;2018年;
浅析广东省测绘地理信息监管与服务体系建设,测绘通报,钟远军;万宝林;王丹丹;谢刚生;2018年;
钟勇,钱佩,谢刚生,艾文平,广东省土地变更调查省级检查系统的设计与实现,测绘通报:2017年;
谢辉荣,钱佩, 谢刚生,佛山市税源地图大数据展示系统的设计与实现,测汇报: 2017年;
梁哲恒,谢辉荣,谢刚生,空间点群目标相似度计算模型及应用,测绘通报:2016 ;
汤开文,谢刚生,基于事件本体的三维产权体变更分析,测绘通报:2015;
谢刚生,应用主成分分析法对建设用地指标的分解,安徽农业学:2009;
谢刚生,完善我国农村集体建设用地流转制度的几点建议,河北农业学:2009;

八、联系方式

联系人: 谢刚生

联系方式: 13922252816

《测绘通报》佛山市税源地图大数据展示系统的设计与实现

《测绘通报》广东省土地变更调查省级检查系统的设计与实现

主持完成《计算机网络》校级精品课程.

寄语学生

打好基础，有些耐心，逐步明确目标和方向，并为之奋斗！



电话、传真：020-85281887 38297891 邮箱：zhxy@scau.edu.cn

地址：广东省广州市天河区五山路483号

Copyright 2010-2020 <http://zyhjxy.scau.edu.cn/> Government All Rights Reserved

版权所有：华南农业大学资源环境学院 2010-2020