

荷兰ITC Tuladhar博士应邀来我院做学术报告

发布时间: 2007-04-29 16:23:06 点击: 1120次



2007年4月24日, 荷兰国际地理信息科学与地球观测学院(ITC) Arbind Man Tuladhar 博士、课程委员会Kees Bronsveld主席应邀到我院做学术报告。报告会由重点实验室唐新明主任主持, 程鹏飞副院长、科技处燕琴副处长、ITC中国代表常铮、中国土地勘测规划院张宁与院部分科研人员、研究生聆听了报告会。

Tuladhar博士的报告主题是“创新性土地管理”。报告涵盖了“当前土地管理政策的现状、提出了创新型土地管理的方法、指出由下而上的容纳多种土地所有权方式在土地管理中的作用、主张通过遥感和地理信息系统等先进技术手段和建立多层次的土地信息系统来进行土地管理”等多项内容。

报告会上, Tuladhar博士还愉快地回答了与会者提出的问题, 报告赢得了大家的热烈掌声。

会后, 程鹏飞副院长与客人进行了会谈。

学术沙龙

MORE






- 李德仁院士应邀来我院做信息化...
- 武汉大学测绘学院李建成教授应...
- 大地所学术沙龙
- 台湾交通大学学者做客大地所学...
- 微软陶闯博士应邀来我院讲学
- 澳大利亚昆士兰科技大学冯延明...
- 大地所举办学术沙龙
- 芬兰大地测量研究所陈锐志教授...
- 大地所举行博士后专题学术报告...
- 美国印第安纳州立大学翁齐浩博...

专题报道





【相关链接】

- 科技抗震 雷厉风行 [05-20]
- 我院职工沉痛悼念地震遇难同胞 [05-20] 
- 王春峰副局长来我院视察抗震救灾测绘保障工作并接受中央电视台采访 [05-19] 
- 院领导亲切慰问我院抗震救灾技术人员 [05-16] 
- 国家测绘局领导对我院科技人员表示感谢 [05-15]
- 我院及时制作震前震后影像图为中央电视台抗震救灾直播提供信息服务 [05-15] 
- 我院广大干部职工纷纷踊跃捐款支持抗震救灾 [05-15]
- 我院为抗震救灾提供测绘保障服务最新动态 [05-15]
- 我院为抗震救灾提供应急测绘保障 [05-15] 

您是第 1064402 位访客

COPYRIGHT (C) 2004-2006 CASM.AC.CN ALL RIGHTS RESERVED. MAIL TO WEBMASTER. 

京ICP备05054422号

中国测绘科学研究院 北京市海淀区北太平路16号 电话：68237459 制作维护：测绘科技信息中心