

» 在线期刊

- ▶ 本期目次
- ▶ 过刊浏览
- ▶ 高级检索
- ▶ 摘要点击排行
- ▶ 全文下载排行

» 在线办公系统

- 编辑办公系统
- 专家审稿系统
- 作者投稿系统

» 最新录用

- ▶ 最新录用文章
- ▶ 最新录用文章
- ▶ 最新录用文章

» 数字出版平台

- 学术不端检测系统
- 优先数字出版系统
- “腾云”期刊协同采编系统

» 友情链接

- “腾云”期刊协同采编系统
- 中国知网
- 清华大学
- 中国期刊协会
- 中国科学技术协会
- 国家新闻出版总署

» 广告合作



期刊协同采编系统 (如网版)

协助您提升办刊质量, 是我们始终追求的目标

» 网站访问量

访问量: 38519

» 期刊封面及简介



» 本期目次

» 基础研究

-  COMPASS与GPS兼容定位算法及性能分析
周巍;郝金明;朱璇;刘星
2012年05期 5-8 页 [查看摘要][在线阅读][下载 698K][下载次数: 26 | 被引频次: 0]
-  基于小波降噪的Kalman滤波预报卫星钟差
王继刚;胡永辉;何在民;侯娟
2012年05期 9-11+60 页 [查看摘要][在线阅读][下载 199K][下载次数: 16 | 被引频次: 0]
-  LS和TLS在平面坐标转换中的应用
刘立龙;姚朝龙
2012年05期 12-13+64 页 [查看摘要][在线阅读][下载 202K][下载次数: 18 | 被引频次: 0]
-  基于不同学科解决粗差探测问题的方法研究
李华;宗琴;卜立军
2012年05期 14-16 页 [查看摘要][在线阅读][下载 198K][下载次数: 12 | 被引频次: 0]
-  基于OpenGL的规则格网地形法线计算优化研究
韩李涛;孔巧丽;戴洪磊;牟乃夏
2012年05期 17-19 页 [查看摘要][在线阅读][下载 268K][下载次数: 14 | 被引频次: 0]
-  线要素任意范围接边算法的设计与实现
周顺平;张江东;左泽均;王鹏
2012年05期 20-22+26 页 [查看摘要][在线阅读][下载 348K][下载次数: 3 | 被引频次: 0]
-  一种快速的无人机影像无缝拼接方法
王勃;龚志辉;顾广杰;靳克强
2012年05期 23-26 页 [查看摘要][在线阅读][下载 680K][下载次数: 20 | 被引频次: 0]
-  结合KPCA和分形维提取高光谱遥感影像特征的方法
沈照庆;黄亮;陶建斌
2012年05期 27-29+42 页 [查看摘要][在线阅读][下载 494K][下载次数: 3 | 被引频次: 0]
-  水下GPS系统的稳定性分析
蔡艳辉;程鹏飞;王权
2012年05期 30-32+89 页 [查看摘要][在线阅读][下载 339K][下载次数: 17 | 被引频次: 0]
-  非差PPP快速静态定位在物探量中的应用
畅毅;张小红;郭斐;畅鑫
2012年05期 33-35+48 页 [查看摘要][在线阅读][下载 518K][下载次数: 17 | 被引频次: 0]

» 公告栏

- ▶ 申请开通门户网站及采编系统

» 行业动态

- ▶ 最新行业动态

» 会议通知

- ▶ 全国新闻出版工作会议在京召开

» 学术资讯

- ▶ 2011学术前沿论坛
- ▶ 中国政治经济学年度发展报告
- ▶ 创新人才教育研究会举办首次高
- ▶ 北京高教学会自然科学学报研究

» 优秀专家专栏

- ▶ 周绍朋——国家行政学院经济学
- ▶ 钟朋荣——北京视野咨询中心主
- ▶ 魏杰——清华大学经济管理学院


» 政策法规


- ▶ 数字印刷管理办法
- ▶ 全国印刷复制行政执法报告评价
- ▶ 新闻出版总署现行有效规范性文件
- ▶ 国务院关于修改《出版管理条例
- ▶ 订户订购进口出版物管理办法
- ▶ 出版物市场管理规定

» 相关规范


- ▶ 《期刊出版形式规范》说明
- ▶ 期刊编辑规程
- ▶ 学术论文编辑规范
- ▶ GB 7714—87《文后参考文献著录
- ▶ 科学技术报告、学位论文和学术
- ▶ 出版物数字用法的规定
- ▶ 中文书刊名称汉语拼音拼写法


被引频次: 0]


 卫星激光测距技术滤波方法的研究与实现
李谦;管控红;欧天有;瞿锋;卫志斌
2012年05期 36-37+86 页 [查看摘要][在线阅读][下载 327K][下载次数: 12 | 被引频次: 0]


 ZigBee网络中RSSI的测距模型分析
陈群;高星伟;郭杭;李英成;李海涛;王恩泉;徐彦田
2012年05期 38-39+75 页 [查看摘要][在线阅读][下载 297K][下载次数: 22 | 被引频次: 0]


 利用三频组合观测值进行GPS周跳探测与修复
王帅;高井祥
2012年05期 40-42 页 [查看摘要][在线阅读][下载 316K][下载次数: 9 | 被引频次: 0]

 对高程基准统一方法的几点评述
尹雪英
2012年05期 43-45 页 [查看摘要][在线阅读][下载 195K][下载次数: 8 | 被引频次: 0]


 利用三频组合观测值的GPS周跳探测与修复
刘胜男;黄张裕;彭磊;凌晨阳
2012年05期 46-48 页 [查看摘要][在线阅读][下载 305K][下载次数: 9 | 被引频次: 0]


 道路工程GPS平面控制网建网方法
黄强;范东明;贺全兵
2012年05期 49-51 页 [查看摘要][在线阅读][下载 178K][下载次数: 20 | 被引频次: 0]


 GPS动态监测数据优化分析及变形特征的提取
陈向阳;高宝建
2012年05期 52+118 页 [查看摘要][在线阅读][下载 327K][下载次数: 9 | 被引频次: 0]


 中国古地图研究综析
安徽
2012年05期 53-54+102 页 [查看摘要][在线阅读][下载 142K][下载次数: 14 | 被引频次: 0]


技术创新


 GPS辅助空中三角测量技术在无人机海岛测图中的应用
李英成;叶冬梅;薛艳丽;李团好
2012年05期 55-57 页 [查看摘要][在线阅读][下载 251K][下载次数: 9 | 被引频次: 0]


 温度对陀螺经纬仪稳定性影响的一种测试方法
马小辉;田育民;王华
2012年05期 58-60 页 [查看摘要][在线阅读][下载 236K][下载次数: 0 | 被引频次: 0]


 利用SIFT和静态小波变换的遥感影像配准方法
韩舸;牛瑞卿
2012年05期 61-64 页 [查看摘要][在线阅读][下载 412K][下载次数: 16 | 被引频次: 0]

 电力规划方案设计的GIS应用研究
付仲良;逯跃锋;田华;吴庆双
2012年05期 65-68 页 [查看摘要][在线阅读][下载 646K][下载次数: 13 | 被引频次: 0]

 基于NOAA/AVHRR的中亚地区荒漠化动态变化监测
韩旭;孙一权;冯仲科;程彦培;曹忠
2012年05期 69-71 页 [查看摘要][在线阅读][下载 342K][下载次数: 3 | 被引频次: 0]

 数码航测中多拼CCD相机同步曝光方法及其实验分析
石波;李国玉;王冬
2012年05期 72-75 页 [查看摘要][在线阅读][下载 299K][下载次数: 7 | 被引频次: 0]

 一种基于曲线分段的等高线自动注记方法
殷勇;梁西腾;丁圣陶;叶关根
2012年05期 76-77+80 页 [查看摘要][在线阅读][下载 321K][下载次数: 3 | 被引频次: 0]

 平切图大坝地质三维建模及剖切分析
魏占营
2012年05期 78-80 页 [查看摘要][在线阅读][下载 420K][下载次数: 5 | 被引频次: 0]

 高分辨率遥感影像的全变分分割模型
张倩;黄昕;张良培

2012年05期 81-83 页 [查看摘要][在线阅读][下载 661K][下载次数: 17 | 被引频次: 0]

利用FME的小城镇规划数据集成方法

赵健赞

2012年05期 84-86 页 [查看摘要][在线阅读][下载 328K][下载次数: 7 | 被引频次: 0]

复合混沌系统的矢量数据加密研究

张翰林;王青山;邹永初

2012年05期 87-89 页 [查看摘要][在线阅读][下载 236K][下载次数: 0 | 被引频次: 0]

格网划分的最邻近点搜索方法

杨容浩;岑敏仪;张同刚;郑平元

2012年05期 90-93 页 [查看摘要][在线阅读][下载 374K][下载次数: 9 | 被引频次: 0]

GPU友好的线状符号绘制算法

汪荣峰;廖学军

2012年05期 94-96 页 [查看摘要][在线阅读][下载 219K][下载次数: 0 | 被引频次: 0]

基于骨架化和蜘蛛编码的面状实体匹配方法研究

万波;宗琴;刘川川;叶亚琴

2012年05期 97-99+106 页 [查看摘要][在线阅读][下载 303K][下载次数: 2 | 被引频次: 0]

一种地类图斑符号配置算法

聂俊堂;左小清;张莉婷;黄亮

2012年05期 100-102 页 [查看摘要][在线阅读][下载 302K][下载次数: 0 | 被引频次: 0]

空间聚类方法的分类

曾绍琴;李光强;廖志强

2012年05期 103-106 页 [查看摘要][在线阅读][下载 157K][下载次数: 17 | 被引频次: 0]

虚拟参考站对流层延迟算法

罗天宇;臧德彦

2012年05期 107-109 页 [查看摘要][在线阅读][下载 241K][下载次数: 8 | 被引频次: 0]

一种关键帧的自动提取方法

刘善磊;赵银娣;王光辉;李英成;薛艳丽;李建军

2012年05期 110-112+115 页 [查看摘要][在线阅读][下载 396K][下载次数: 10 | 被引频次: 0]

基于MRF信息融合的多通道SAR图像变化检测算法

李长春;张光胜;王世东;岳建伟

2012年05期 113-115 页 [查看摘要][在线阅读][下载 378K][下载次数: 16 | 被引频次: 0]

像底点用于POS系统直接对地目标定位

付建红

2012年05期 116-118 页 [查看摘要][在线阅读][下载 221K][下载次数: 5 | 被引频次: 0]

面向大场景三维可视化的高精度地形数据组织

冯亮

2012年05期 119-120+125 页 [查看摘要][在线阅读][下载 527K][下载次数: 6 | 被引频次: 0]

空间管线间最短距离研究

崔朋志;刘宝锋

2012年05期 121-122+140 页 [查看摘要][在线阅读][下载 286K][下载次数: 7 | 被引频次: 0]

面要素圆形符号适宜尺寸的确定方法

程红霞;李永树;林粤江

2012年05期 123-125 页 [查看摘要][在线阅读][下载 286K][下载次数: 3 | 被引频次: 0]

城市轨道交通的隧道结构断面测量方法研究

胡圣武;范远芳

2012年05期 126-128 页 [查看摘要][在线阅读][下载 199K][下载次数: 2 | 被引频次: 0]

地理国情监测

TLS在滑坡几何特征快速提取中的应用


赵骞;张锦


2012年05期 129-131 页 [查看摘要][在线阅读][下载 539K][下载次数: 3 | 被引频次: 0]


草地植被净第一性生产力及固碳释氧量的估算

徐茜;王晓峰;任志远;李晶


2012年05期 132-134+144 页 [查看摘要][在线阅读][下载 340K][下载次数: 19 | 被引频次: 0]


 北京市城区不同等级道路网对可吸入颗粒物的浓度影响研究
侯芳;赵文慧;李志忠;赵文吉
2012年05期 135-137 页 [查看摘要][在线阅读][下载 439K][下载次数: 10 | 被引频次: 0]


 城市地价动态监测系统设计
党青;杨武年
2012年05期 138-140 页 [查看摘要][在线阅读][下载 482K][下载次数: 7 | 被引频次: 0]


 冬小麦叶面积指数的高光谱估算模型研究
陈雪洋;蒙继华;朱建军;杜鑫
2012年05期 141-144 页 [查看摘要][在线阅读][下载 231K][下载次数: 12 | 被引频次: 0]


 山东省区域经济发展状况GIS评价
肖燕;孙壮
2012年05期 145-147 页 [查看摘要][在线阅读][下载 452K][下载次数: 33 | 被引频次: 0]


 基于移动窗口分析法的西安市热岛效应研究
张瑜;韩玲;谢露蓉
2012年05期 148-150 页 [查看摘要][在线阅读][下载 548K][下载次数: 7 | 被引频次: 0]


 地类扩散模型在徐州市火灾风险评价中的应用
纪亚洲;陈冬;李保杰
2012年05期 151-153+159 页 [查看摘要][在线阅读][下载 377K][下载次数: 10 | 被引频次: 0]


 广东高新技术产业生态地理信息系统研究
钟凯文;刘旭拢
2012年05期 154-156 页 [查看摘要][在线阅读][下载 421K][下载次数: 4 | 被引频次: 0]


 土地利用现状数据缩编方法探讨
杨德生;于欢;王学杰;邓飞
2012年05期 157-159 页 [查看摘要][在线阅读][下载 372K][下载次数: 4 | 被引频次: 0]

 浮动车行程速度探索性分析
刘兴权;欧阳俊;陆锋;段滢滢
2012年05期 160-163 页 [查看摘要][在线阅读][下载 542K][下载次数: 3 | 被引频次: 0]


 北京地区地表反照率TM数据反演与分析
冯焱;冯海霞
2012年05期 164-166 页 [查看摘要][在线阅读][下载 315K][下载次数: 18 | 被引频次: 0]

 利用ArcGIS Mobile的地震灾情速报系统设计与实现
丁国章;徐敬海;张云鹏
2012年05期 167-169+186 页 [查看摘要][在线阅读][下载 298K][下载次数: 11 | 被引频次: 0]


 输电线路状态监测的GIS平台设计与实现
曹建成;余晓松;刘继生
2012年05期 170-172 页 [查看摘要][在线阅读][下载 364K][下载次数: 3 | 被引频次: 0]


 基于均值变点分析的三峡库区河网提取研究
赖晗;芮小平;梁汉东;毕晓玲;杨在兴;陆瑾
2012年05期 173-175 页 [查看摘要][在线阅读][下载 372K][下载次数: 7 | 被引频次: 0]

应用研究

 一种高精度小型航空遥感系统的集成与应用
李军杰;关艳玲;左建章;刘宗杰
2012年05期 176-178 页 [查看摘要][在线阅读][下载 311K][下载次数: 12 | 被引频次: 0]

 基于地面激光扫描数据的单木特征因子提取与分析
田金苓;王佳;易正晖;冯仲科
2012年05期 179-180+189 页 [查看摘要][在线阅读][下载 256K][下载次数: 14 | 被引频次: 0]

 钙质结核土微观结构定量分析研究
季斌;吴道祥;王国强;杨远杰;李莉;张弓
2012年05期 181-182+211 页 [查看摘要][在线阅读][下载 376K][下载次数: 5 | 被引频次: 0]

 遗传小波神经网络在变形预报中的应用

邓勇;张冠宇;李宗春;杨振;薛志宏

2012年05期 183-186 页 [查看摘要][在线阅读][下载 511K][下载次数: 8 | 被引频次: 0]

基于边缘图与边缘方向的遥感图像检索

胡冬芽;任保刚

2012年05期 187-189 页 [查看摘要][在线阅读][下载 230K][下载次数: 13 | 被引频次: 0]

数字城市建模方法研究与应用

张超;魏占营;王锐;陈学霞

2012年05期 190-193 页 [查看摘要][在线阅读][下载 604K][下载次数: 23 | 被引频次: 0]

领域本体网格化城市地理信息共享模型

曾兴国

2012年05期 194-196 页 [查看摘要][在线阅读][下载 254K][下载次数: 10 | 被引频次: 0]

基础地理信息数据库的快速出图技术

殷勇;印洁;丁圣陶;叶关根

2012年05期 197-199+218 页 [查看摘要][在线阅读][下载 565K][下载次数: 0 | 被引频次: 0]

Excel VBA在GPS坐标转换计算中的应用

王佩贤;刘永睿;王婷

2012年05期 200-201 页 [查看摘要][在线阅读][下载 229K][下载次数: 13 | 被引频次: 0]

CASS到MapInfo数据转换的探讨及实现

宋志辉;陈刚;王建军;潘雄

2012年05期 202-203 页 [查看摘要][在线阅读][下载 200K][下载次数: 16 | 被引频次: 0]

基于星敏感器的遥感卫星姿态确定仿真系统实现

施群山;徐青;蓝朝桢;李建胜;顾广杰;王平

2012年05期 204-206+221 页 [查看摘要][在线阅读][下载 475K][下载次数: 22 | 被引频次: 0]

非平稳时序分析的B-J建模法在变形预测中的应用

余娣;谢劲峰;彭家顺;雷露露;杜红飞

2012年05期 207-208+226 页 [查看摘要][在线阅读][下载 222K][下载次数: 6 | 被引频次: 0]

精密三角高程测量用于跨河高程传递的实验研究

林明华;苏志坚;侯飞

2012年05期 209-211 页 [查看摘要][在线阅读][下载 236K][下载次数: 12 | 被引频次: 0]

干旱区典型地物光谱数据库系统设计

姬洪亮;塔西甫拉提·特依拜;张飞;夏军

2012年05期 212-215 页 [查看摘要][在线阅读][下载 346K][下载次数: 8 | 被引频次: 0]

基于ATL和COM技术的地图符号编辑器的设计与实现

郭敏;沈照庆;马春艳

2012年05期 216-218 页 [查看摘要][在线阅读][下载 337K][下载次数: 5 | 被引频次: 0]

构建江西省公众地图网站的技术方法

曾翠云;孙成忠

2012年05期 219-221 页 [查看摘要][在线阅读][下载 470K][下载次数: 0 | 被引频次: 0]

基于元数据的遥感数据自动入库系统设计与实现

胡文焘;池天河;彭玲

2012年05期 222-223+234 页 [查看摘要][在线阅读][下载 317K][下载次数: 8 | 被引频次: 0]

育人之道

面向测绘地理信息服务的测绘工程专业地理教学思考

邹滨;曾永年

2012年05期 224-226 页 [查看摘要][在线阅读][下载 172K][下载次数: 7 | 被引频次: 0]

高职测绘类专业动手能力培养方法探索与实践


冯大福;李天和;邓军

2012年05期 227-228 页 [查看摘要][在线阅读][下载 121K][下载次数: 3 | 被引频次: 0]


地矿类测绘工程专业卓越工程师培养的初步实践

朱庆伟;孟鲁闽;刘蓉洁

2012年05期 229-231 页 [查看摘要][在线阅读][下载 145K][下载次数: 15 | 被引频次: 0]

 地方高等师范院校GIS专业教育三三制探索
罗明良;雷金蓉;翟有龙
2012年05期 232-234 页 [\[查看摘要\]](#)[\[在线阅读\]](#)[\[下载 263K\]](#)[\[下载次数: 6\]](#) |
被引频次: [0](#)



 基于平切图的大坝地质三维建模及剖切分析
魏占营
2012年05期 页 [\[查看摘要\]](#)[\[在线阅读\]](#)[\[下载 0K\]](#)[\[下载次数: 55\]](#) | 被引频次:
[0](#)

© 2012 《测绘科学》编辑部

本系统由中国知网提供技术支持 [使用说明](#) 技术支持: cb@cnki.net <http://find.cb.cnki.net>

建议采用IE 6.0以上版本, 1024*768分辨率浏览本页面